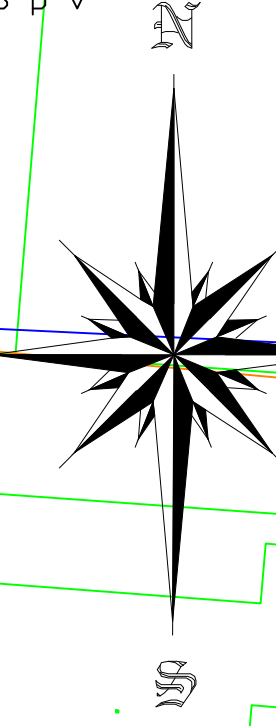


Mariánská - rybník

polohopisný a výškopisný plán

S- JTSK, B p v
04 / 2017
1 : 250



FIX žulový mezník o výšce 835.72



LEGENDA:

- SPLAŠKOVÁ KANALIZACE (VODAKVA)
- VODOVOD (VODAKVA)
- PODZEMNÍ VEDENÍ NN (ČEZ DISTRIBUCE)
- PODZEMNÍ VEDENÍ SPOJOVÉ (ČETIN)
- KAMENNÁ ROVNANINA 200 KG S VYKLÍNOVÁNÍM
- KAMENNÁ DLAŽBA Z LOMOVÉHO KAMENE DO BETONU
- LITORÁRNÍ PÁSMO PRO HNÍŽDĚNÍ PTÁKŮ
- LITORÁRNÍ PÁSMO
- PŘÍJEZD NA STAVENIŠTĚ
- OBVOD STAVENIŠTĚ
- KÁČENÍ DŘEVIN

SOUBŘADNICOVÝ SYSTÉM - S-JTSK		VÝŠKOVÝ SYSTÉM - Bp v	
Datum		Přípis změny	
Znak		Znak	

DOKUMENTACE PRO OHLAŠENÍ A PROVÁDĚNÍ STAVBY			
GENERÁLNÍ PROJEKTANT	SUDOP PROJECT PLZEŇ a.s.		
OPROJEKTOVATEL STAVBY	J. ČESAL		
OPROJEKTOVATEL PROJEKTU-SO	J. ČESAL		 <div>SUDOP PROJECT PLZEŇ a.s. projekty, engineering, stavebnictví Problemy 35, 381 25 PLZEŇ tel.: 377 338 956, fax: 377 338 107 E-mail: sudop@sudop-plzen.cz</div>
VYPRACOVATEL	J. ČESAL		
KONTROLOVATEL	P. KRÁTKÝ		
MĚSTO STAVBY	MARIÁNSKÁ		
INVESTOR	MĚSTO JACHYMOV		
ANEXE:			
REVITALIZACE RYBNÍKA NA MARIÁNSKÉ			
ČÍSLO ZAKÁZKY	645-20-2-1		
DATUM	10/2020		
FORMAT	A4		
ČÁST	C		
DOKUMENTACE	MĚŘITKO		
OBSAH:	1:250		
KOPIE C.			
2			